




1	LOCALITES ET ITINERAIRE	Dangers	Distances		Caravane pub.	Prévisions d'horaires		
			Km parcourus	Km à parcourir		Moyenne 40 km/h	Moyenne 42 km/h	Moyenne 44 km/h
2	Face à la mairie, avenue Octave Butin ; Compiègne, Rue d'Amiens, Rue de Noyon ; Margny les Compiègne, avenue Raymond Poincaré ; Clairoux Avenue de la république ; Choisy au bac, D81, Rond point D81/D66, Déviation de Choisy au bac D66				12:10	12:45	12:45	12:45
3	 Départ Réel		0,000	141,900	12:15	13:00	13:00	13:00
4	Déviation de Choisy au Bac D66							
5								
6	Rond-point, à droite D66/D130 Forêt de Laigle D130 Rond-point, à gauche D130/D130 Forêt de Laigle D130 Carrefour, tout droit D130		1,300 2,200 6,200	140,600 139,700 135,700	12:16 12:18 12:23	13:01 13:03 13:09	13:01 13:03 13:08	13:01 13:03 13:08
7	OLLENCOURT D130	Ilôts	10,400	131,500	12:29	13:15	13:14	13:14
	Rue de Choisy	Ralentisseur	10,700	131,200	12:30	13:16	13:15	13:14
	Carrefour, à gauche D130		11,100	130,800	12:30	13:16	13:15	13:15
	Rue de la Floriete	Ilôts						
	Carrefour, tout droit		11,400	130,500	12:31	13:17	13:16	13:15
	Rue du Moulin	Ilôts						
	Rue du Moulin	Ralentisseurs	11,700	130,200	12:31	13:17	13:16	13:15
8	TRACY LE VAL D130		11,900	130,000	12:32	13:17	13:17	13:16
	Rue du général de Gaulle	Ilôts	12,000	129,900	12:32	13:18	13:17	13:16
	Carrefour, à gauche	Stop						
	Rue du général de Gaulle	2 Stops + Ilôts	13,000	128,900	12:33	13:19	13:18	13:17
9	CARLEPONT D130		14,700	127,200	12:36	13:22	13:21	13:20
	Rue du général Leclerc	2 Ralentisseurs	14,800	127,100	12:36	13:22	13:21	13:20
	Carrefour, à droite D130/D130		15,700	126,200	12:37	13:23	13:22	13:21
	Rue Saint-Eloi							
	Carrefour, à Gauche D130/D130		16,800	125,100	12:39	13:25	13:24	13:22
	Route de Cuts	Ralentisseur	16,850	125,050	12:39	13:25	13:24	13:22
10	LAIGLE D130		17,700	124,200	12:40	13:26	13:25	13:24
	Rue de Carlepont	Feux	17,900	124,000	12:40	13:26	13:25	13:24
	Carrefour, tout droit D130		18,500	123,400	12:41	13:27	13:26	13:25
	Carrefour, tout droit D130		19,400	122,500	12:42	13:29	13:27	13:26
	Carrefour, à droite D130/D934	Stop	20,700	121,200	12:44	13:31	13:29	13:28
11	CUTS D934		20,750	121,150	12:44	13:31	13:29	13:28
	Rue de la Ramée							
	Carrefour, tout droit D934		24,000	117,900	12:49	13:36	13:34	13:32
	Rue des Îles							
	Entrée dans le département de l' AISNE		24,300	117,600	12:49	13:36	13:34	13:33
12	CAMELIN D934		24,500	117,400	12:50	13:36	13:35	13:33
	Route de Noyon							
13	BLERANCOURT D934		26,200	115,700	12:52	13:39	13:37	13:35
	Rue du point du jour							
	Carrefour, à gauche D934/D6	Danger	26,400	115,500	12:52	13:39	13:37	13:36
	Rue des Feuillants							
	 PC1 Route de Chauny Sprint Maison Médicale		26,800	115,100	12:53	13:40	13:38	13:36
	Carrefour, à droite D6/D92		28,000	113,900	12:55	13:42	13:40	13:38
17	BESME D6		28,500	113,400	12:55	13:42	13:40	13:38
	Rue principale	Ilôts						
	Carrefour, à Droite D6/D1530		28,600	113,300	12:55	13:42	13:40	13:39
	Route du Château							
18	SAINT-PAUL-AUX-BOIS D1530		30,200	111,700	12:58	13:45	13:43	13:41
	Rue Sainte-Marthe		31,000	110,900	12:59	13:46	13:44	13:42
	Carrefour, à gauche D1530/D56		31,900	110,000	13:00	13:47	13:45	13:43
	LE BAC D56	Ponts étroits	36,400	105,500	13:07	13:54	13:52	13:49
	Rue d' Ablincourt							
19	BICHANCOURT D56		37,500	104,400	13:08	13:56	13:53	13:51
	Rue de L' église							
	Carrefour, tout droit D56							
20	HAMEAU DE MARIZELLE		38,800	103,100	13:10	13:58	13:55	13:52
	Rue Marc Labruyère							
	Carrefour, à droite D56/D6	Rond-point	38,900	103,000	13:10	13:58	13:55	13:53
	Rue de la république	Ralentisseurs	39,400	102,500	13:11	13:59	13:56	13:53
21	AUTREVILLE D6		40,100	101,800	13:12	14:00	13:57	13:54
	Rue Ann Morgan	Ilôts	40,600	101,300	13:13	14:00	13:58	13:55

1	LOCALITES ET ITINERAIRE	Dangers	Distances		Prévisions d'horaires			
			Km parcourus	Km à parcourir	Caravane pub.	Moyenne 40 km/h	Moyenne 42 km/h	Moyenne 44 km/h
2	 PC2 Carrefour, à droite D6/D937 Rue de la République Sprint N° 2 Rue de la république Rue de Pierremande	Stop	41,000	100,900	13:13	14:01	13:58	13:55
			41,300	100,600	13:14	14:01	13:59	13:56
		Ilôts	41,600	100,300	13:14	14:02	13:59	13:56
		Ilôts	43,300	98,600	13:16	14:04	14:01	13:59
22	PIERREMANDE D937		43,700	98,200	13:17	14:05	14:02	13:59
24	Rue de Soissons Carrefour, à droite D937/D561		44,800	97,100	13:19	14:07	14:04	14:01
	PRAAST D561		46,100	95,800	13:20	14:09	14:05	14:02
25	Carrefour, à gauche, D561/D135		47,300	94,600	13:22	14:10	14:07	14:04
	CHAMPS D135		47,700	94,200	13:23	14:11	14:08	14:05
26	LES MICHETTES D135		51,100	90,800	13:28	14:16	14:13	14:09
	Carrefour, à gauche D135/D934	Stop	51,300	90,600	13:28	14:16	14:13	14:09
27	Rond-Point en face D934/D1/D934	Rond-point	51,600	90,300	13:28	14:17	14:13	14:10
	COUCY-LE-CHÂTEAU D934		52,900	89,000	13:30	14:19	14:15	14:12
28	Rue du Montoir	Ilôts	53,000	88,900	13:30	14:19	14:15	14:12
	Rue du Montoir	Cassis	53,300	88,600	13:31	14:19	14:16	14:12
	Carrefour, à droite D934/D937	Stop	53,800	88,100	13:31	14:20	14:16	14:13
	Carrefour, à gauche D937/D5		54,000	87,900	13:32	14:21	14:17	14:13
	Côte de la porte de Chauny							
	M1 Grimpeur N° 1		55,000	86,900				
29	Carrefour, à gauche D5/D5	Passage étroit	55,100	86,800	13:33	14:22	14:18	14:15
	Avenue de Laon							
	Carrefour, à gauche D5/D13		56,500	85,400	13:35	14:24	14:20	14:17
	Forêt domaniale de Coucy-Basse D13							
30	FRESNES D13		60,600	81,300	13:41	14:30	14:26	14:22
	Forêt domaniale de Coucy-Basse D13							
31	SEPTVAUX D13	Ralentisseurs	63,100	78,800	13:45	14:34	14:30	14:26
	Carrefour, à gauche D13/D13							
32	M2 Grimpeur N° 2		65,400	76,500	13:48	14:38	14:33	14:29
	SAINT-GOBAIN		65,600	76,300	13:48	14:38	14:33	14:29
33	Rue du général de Gaulle							
	Carrefour D13/D7	Stop	65,900	76,000	13:49	14:38	14:34	14:29
	Rue Luce de Lancival	Descente rapide						
	Rue de la manufacture	Descente rapide						
	Carrefour, tout droit D7		67,100	74,800	13:50	14:40	14:35	14:31
34	Rue Charles Germain D7							
	AMIGNY ROUY D7	Ralentisseurs, Ilôts	70,900	71,000	13:56	14:46	14:41	14:36
35	Route de Chauny	Ralentisseurs						
	Rond-point, tout droit D7	Rond-point	73,700	68,200	14:00	14:50	14:45	14:40
36	SINCENY D7		74,200	67,700	14:01	14:51	14:46	14:41
	Rue Charles Fouquet							
37	Rue Arthur Lacroix							
	Rue Emile Duployé	Descente rapide						
38	Carrefour à droite D7/D937	Stop	76,300	65,600	14:04	14:54	14:49	14:44
	SINCENY D937		76,350	65,550	14:04	14:54	14:49	14:44
39	Rue de la république							
	CHAUNY D937		77,100	64,800	14:05	14:55	14:50	14:45
40	Rue de Soissons							
	Rond-point, tout droit D937	Rond-point	77,600	64,300	14:05	14:56	14:50	14:45
	Ponts Oise et Canal	Ponts	78,000	63,900	14:06	14:57	14:51	14:46
	Rue de la Chaussée							
41	Carrefour à droite D937/D429e	Feux	78,200	63,700	14:06	14:57	14:51	14:46
	Rue de Chardonner							
42	Carrefour à droite D429e/D429e	Danger : Rails	78,800	63,100	14:07	14:58	14:52	14:47
	Rue Géo Lufbery							
43	VIRY-NOUREUIL D429e	Stop	80,200	61,700	14:09	15:00	14:54	14:49
	Rue du chemin latéral		81,000	60,900	14:10	15:01	14:55	14:50
44	Carrefour à gauche D429e/D429	Stop, Passage à niveau	81,200	60,700	14:11	15:01	14:56	14:50
	Rue du 8 mai 1945							
45	Carrefour à droite D429 / Gaston Trioux		81,500	60,400	14:11	15:02	14:56	14:51
	Rue Gaston Trioux							
46	Carrefour à gauche G. Trioux/R. Cimetière		81,800	60,100	14:11	15:02	14:56	14:51
	Rue du cimetière							
47	Intersection à droite R.Cimetière / D338		82,300	59,600	14:12	15:03	14:57	14:52
	Rue Victor Hugo D338							
48	Rond point en face D338/D338	Rond-point	82,800	59,100	14:13	15:04	14:58	14:52

1	LOCALITES ET ITINERAIRE	Dangers	Distances		Caravane pub.	Prévisions d'horaires		
			Km parcourus	Km à parcourir		Moyenne 40 km/h	Moyenne 42 km/h	Moyenne 44 km/h
2	Rond-point en face D338/D338	Rond-point	83,100	58,800	14:13	15:04	14:58	14:53
	Centre commercial Auchan sur la gauche		83,600	58,300	14:14	15:05	14:59	14:54
	Route de Chauny D338							
375	CONDREN D338		83,800	58,100	14:14	15:05	14:59	14:54
38	TERGNIER - VOUEÛL		85,200	56,700	14:16	15:07	15:01	14:56
	Rond-point à gauche D338/D32	Rond-point	85,200	56,700				
	Rue de Grasse D32							
	PC3 Mairie de Tergnier-Vouël Sprint N° 3	Feux	86,100	55,800	14:18	15:09	15:03	14:57
	Rue de Grasse D32							
	Rond-point à gauche D32/D32	Rond-point	86,600	55,300	14:18	15:09	15:03	14:58
	Rond-Point en face D32/D32	Rond-point	87,600	54,300	14:20	15:11	15:05	14:59
39	FRIERES FAILLOUËL D32/D32		90,200	51,700	14:23	15:15	15:08	15:03
	Rue de Philadelphie D32	Ilôts						
	FRIERES FAILLOUËL centre D32	Ilôts	91,100	50,800	14:25	15:16	15:10	15:04
	Rue de Philadelphie D32	Ilôts						
40	FAILLOUËL D32		92,100	49,800	14:26	15:18	15:11	15:05
	Carrefour à gauche D32/D937	Stop	92,500	49,400	14:27	15:18	15:12	15:06
	Rue Rodgers D937	Ilôts, Rétrécissements						
	Ravitaillement du Km 93,5 au km 94,5							
	Zone verte du km 94,8 au km 95,5							
41	VILLEQUIER AUMONT D937	Rétrécissements	95,300	46,600	14:31	15:22	15:16	15:09
	Carrefour à droite, D937/D35		96,000	45,900	14:32	15:24	15:17	15:10
	Rond-point, à droite D35	Rond-point	96,200	45,700	14:32	15:24	15:17	15:11
	Route de Guiscard D35							
415	HAMEAU DE GUYENCOURT D35		97,400	44,500	14:34	15:26	15:19	15:12
	Route de Guiscard D35							
	Carrefour à gauche D35/D35		99,000	42,900	14:36	15:28	15:21	15:15
42	UGNY LE GAY D35		99,500	42,400	14:37	15:29	15:22	15:15
	Rue Madame Thunders D35	Rétrécissements						
	Carrefour à gauche D35/D56		99,800	42,100	14:37	15:29	15:22	15:16
	Rue Madame Balligand D56							
	D56 Rétrécissements	Rétrécissements						
43	CAUMONT D56		101,900	40,000	14:40	15:32	15:25	15:18
	Carrefour à droite D56/D566		101,900	40,000				
	Rue de la Sablière							
	Carrefour à droite D566/D567	Stop	102,100	39,800	14:40	15:33	15:25	15:19
	Rue de la Bourgogne							
44	COMMENCHON D567		102,700	39,200	14:41	15:34	15:26	15:20
	Carrefour Mairie à droite D567/D923		103,300	38,600	14:42	15:34	15:27	15:20
	D923 rétrécissements		104,100	37,800	14:43	15:36	15:28	15:21
	M3 D923 Grimpeur N° 3		104,700	37,200	14:44	15:37	15:29	15:22
45	UGNY LE GAY D923		105,400	36,500	14:45	15:38	15:30	15:23
	Carrefour à gauche D923/D35		105,800	36,100	14:46	15:38	15:31	15:24
	Rue de Guivry							
455	LES HÉZETTES D35	Ilôts	108,300	33,600	14:49	15:42	15:34	15:27
46	GUIVRY D35		108,600	33,300	14:50	15:42	15:35	15:28
	Rue de la Sablonnière							
	Carrefour à gauche D35/D35		109,000	32,900	14:50	15:43	15:35	15:28
	Rue d'Ugny							
	Rond-Point à gauche, D35/D7		109,100	32,800	14:50	15:43	15:35	15:28
	Grand Rue	2 Ralentisseurs	109,300	32,600	14:51	15:43	15:36	15:29
	Début de la montée D7/D7	Ilôts	109,600	32,300	14:51	15:44	15:36	15:29
	M4 Côte de Guivry Sommet Grimpeur N° 4		110,800	31,100	14:53	15:46	15:38	15:31
	Descente rapide, sinueuse							
47	BETHANCOURT EN VAUX D7	Ilôts, Ralentisseur:	112,300	29,600	14:55	15:48	15:40	15:33
	Carrefour tout droit D7/D923		112,900	29,000	14:56	15:49	15:41	15:33
48	NEUFLIEUX D7		114,100	27,800	14:58	15:51	15:43	15:35
	Carrefour à gauche D7/D7	Ilôts	114,300	27,600	14:58	15:51	15:43	15:35
	Rond point en face D7/N32		116,000	25,900	15:00	15:54	15:45	15:38
49	OGNES D7		116,100	25,800	15:00	15:54	15:45	15:38
	Rue Jean Moulin	Stop	116,300	25,600	15:01	15:54	15:46	15:38
	Carrefour à gauche, D7/D338		116,500	25,400	15:01	15:54	15:46	15:38
	Avenue de la liberté D338	Ilôts	116,700	25,200	15:01	15:55	15:46	15:39
	Ae du Maréchal de Lattre de Tassigny		116,900	25,000	15:02	15:55	15:47	15:39

1	LOCALITES ET ITINERAIRE	Dangers	Distances		Caravane pub.	Prévisions d'horaires		
			Km parcourus	Km à parcourir		Moyenne 40 km/h	Moyenne 42 km/h	Moyenne 44 km/h
50	CHAUNY-ENTREE SUR CIRCUIT FINAL Carrefour à gauche D338/D56 boulevard de Bad Köstritz, rue Journal, Rue André Ternynck, rond-point du Maréchal Juin, boulevard de l'Europe, rond-point Lucien Quintellier, rue du Roquis, ilots, rue Ernest Renan, rond-point Maréchal Koening, feux tricolores, rue des Oeuvres de Chine, rue Jean Jaurès, rue Fernand Buisson,	Feux	117,000	24,900	15:02	15:55	15:47	15:39
51	PC4 boulevard Gambetta, 1er passage Sprint N° 4 puis circuit à parcourir 3 fois : avenue Jean Jaurès, rue d'Eure et Loir, rue Pasteur, place Clémenceau, rue de la Paix, feux tricolores, rue du Brouage, boulevard de Bad Köstritz, rue Journal, Rue André Ternynck, rond-point du Maréchal Juin, boulevard de l'Europe, rond-point Lucien Quintellier, rue du Roquis, ilots, rue Ernest Renan, rond-point Maréchal Koening, feux tricolores, rue des Oeuvres de Chine, rue Jean Jaurès, rue Fernand Buisson,		122,400	19,500	15:09	16:03	15:54	15:46
52	2ème passage sur la ligne		128,900	13,000	15:19	16:13	16:04	15:55
53	3ème passage sur la ligne		135,400	6,500	15:28	16:23	16:13	16:04
54	ARRIVÉE		141,900	0,000	15:37	16:32	16:22	16:13

Les arrivées sont jugées au bout d'une ligne droite de 400 mètres (Boulevard Gambetta)

Renseignements techniques :

- * Salle des Commissaires, Informatique, et Presse : Salle B. Ternynck à CHAUNY
- * Douches et local contrôle anti-dopage : Stade Joncourt à CHAUNY
- * Remise des Récompenses : podium protocolaire sur la ligne d'arrivée à partir de 16h30
- * Réception : Hôtel de Ville de CHAUNY à 17h30

Centres Hospitaliers - SMUR :

- 1°) Centre Hospitalier de Compiègne / 8, avenue Henri Adnot / tél. 03 44 23 60 00
- 2°) Centre Hospitalier de Soissons / 46, avenue du Général de Gaulle / tél. 03 23 75 70 70
- 3°) Centre Hospitalier de Chauny / 94, rue des Anciens Combattants / tél. 03 23 38 55 00
- 4°) Centre Hospitalier de Noyon / Avenue d'Alsace Lorraine / tél. 03 44 44 42 90

