











18	SAINT-PAUL-AUX-BOIS D1530			29,900	129,800	12:57	13:44	13:42	13:40
	Rue Sainte-Marthe			30,700	129,000	12:58	13:46	13:43	13:41
	Carrefour, à gauche D1530/D56			31,500	128,200	13:00	13:47	13:45	13:42
	LE BAC D56	Pont étroit		34,700	125,000	13:04	13:52	13:49	13:47
	LE BAC D56	Pont étroit		36,000	123,700	13:06	13:54	13:51	13:49
	Rue d'Arblincourt								
19	BICHANCOURT D56			36,900	122,800	13:07	13:55	13:52	13:50
	Rue de L'église								
	Carrefour, tout droit D56								
20	HAMEAU DE MARIZELLE			38,200	121,500	13:09	13:57	13:54	13:52
	Rue Marc Labruière								
	Carrefour, à droite D56/D6	Rond-point		38,300	121,400	13:09	13:57	13:54	13:52
	Rue de la république	Ralentisseurs		38,800	120,900	13:10	13:58	13:55	13:52
21	AUTREVILLE D6			40,000	119,700	13:12	14:00	13:57	13:54
	Rue Ann Morgan	Ilôts		40,100	119,600	13:12	14:00	13:57	13:54
	Carrefour, à droite D6/D937	Stop	GD	40,300	119,400	13:12	14:00	13:57	13:54
	 Rue de la République Sprint N° 2		GD	40,500	119,200	13:12	14:00	13:57	13:55
	Rue de la république	Rétrécissement		41,100	118,600	13:13	14:01	13:58	13:56
	Rue de Pierremande	Ilôts		42,600	117,100	13:15	14:03	14:00	13:58
22	PIERREMANDE D937			43,000	116,700	13:16	14:04	14:01	13:58
	Rue de Soissons								
	Rond point, en face, D937/D1/D937			44,300	115,400	13:18	14:06	14:03	14:00
25	FOLEMBRAY D937			46,900	112,800	13:22	14:10	14:07	14:03
	Rue Bernard Lefèvre								
	Rue Marcel Maillard								
27	COUCY-LE-CHÂTEAU D937			50,400	109,300	13:27	14:15	14:12	14:08
	Avenue de Framlingham								
	Avenue d'Altenkessel								
28	Carrefour, à gauche D937/D13		GD	52,600	107,100	13:30	14:18	14:15	14:11
	Côte de la porte de Soissons								
	 Grimpeur N° 1			53,500	106,200				
	A gauche, porte de Soissons	Passage étroit		53,600	106,100	13:31	14:20	14:16	14:13
	A droite, D13, Rue du pot d'étain								
	Place du marché, Porte de Laon	Passage étroit							
	Carrefour, à gauche D5/D13			54,900	104,800	13:33	14:22	14:18	14:14
	Forêt domaniale de Coucy-Basse D13								
29	FRESNES D13			59,100	100,600	13:39	14:28	14:24	14:20
	Forêt domaniale de Coucy-Basse D13	Descente sinueuse							
30	SEPTVAUX D13			61,300	98,400	13:42	14:31	14:27	14:23
	Carrefour, à gauche D13/D13								
	 Grimpeur N° 2			63,500	96,200	13:45	14:35	14:30	14:26
31	SAINT-GOBAIN			63,800	95,900	13:46	14:35	14:31	14:27
	Rue du général de Gaulle	Ralentisseurs		63,900	95,800	13:46	14:35	14:31	14:27
	Carrefour D13/D7	Stop	GD	64,100	95,600	13:46	14:36	14:31	14:27
	Rue Luce de Lancival	Descente rapide							
	Rue de la manufacture	Descente rapide							
	Carrefour, tout droit D7		GD	65,300	94,400	13:48	14:37	14:33	14:29
	Rue Charles Germain D7								
32	AMIGNY ROUY D7	Ralentisseurs, Ilôts		69,800	89,900	13:54	14:44	14:39	14:35
	Route de Chauny	X Ilôts							
	Rond-point, tout droit D7	Rond-point	GD	72,700	87,000	13:58	14:49	14:43	14:39
33	SINCENY D7			73,200	86,500	13:59	14:49	14:44	14:39
	Rue Charles Fouquet								
	Rue Arthur Lacroix								
	Rue Emile Duployé	X rétrécissements, Descente rapide							
	Carrefour à droite D7/D937	Stop	GD	75,600	84,100	14:03	14:53	14:48	14:43
34	SINCENY D937			75,600	84,100	14:03	14:53	14:48	14:43
	Rue de la république								
35	CHAUNY D937			76,400	83,300	14:04	14:54	14:49	14:44
	Rue de Soissons								
	Rond-point, tout droit D937	Rond-point		76,900	82,800	14:04	14:55	14:49	14:44
	Ponts Oise et Canal	Ponts		77,300	82,400	14:05	14:55	14:50	14:45
	Rue de la Chaussée								
36	Carrefour à droite D937/D429°	Feux		77,500	82,200	14:05	14:56	14:50	14:45
	Rue de Charbonnier								
	Carrefour à droite D429°/D429°	Danger : Rails		78,100	81,600	14:06	14:57	14:51	14:46
	Rue Géo Lufbery								
37	VIRY-NOUREUIL D429e	Stop		79,500	80,200	14:08	14:59	14:53	14:48

	Rue du chemin latéral	Ilôts	80,300	79,400	14:09	15:00	14:54	14:49
	Carrefour à gauche D429/D429	Stop, passage à niveau	80,500	79,200	14:10	15:00	14:55	14:49
	Rue du 8 mai 1945							
	Carrefour à droite D429 / Gaston Trioux		80,800	78,900	14:10	15:01	14:55	14:50
	Rue Gaston Trioux							
	Carrefour à gauche G, Trioux/R, Cimetière		81,100	78,600				
	Rue du cimetière							
	Intersection à droite R, Cimetière / D338		81,600	78,100				
	Rue Victor Hugo D338							
	RP Les Terrages En face D338/D338	Rond-point	82,100	77,600	14:12	15:03	14:57	14:51
	Rond-point en face D338/D338	Rond-point	82,400	77,300	14:12	15:03	14:57	14:52
	Passage devant Centre commercial Auchan		82,900	76,800	14:13	15:04	14:58	14:53
	Route de Chauny D338							
375	CONDREN D338		83,100	76,600	14:13	15:04	14:58	14:53
38	TERGNIER - VOUEËL		84,400	75,300	14:15	15:06	15:00	14:55
	Rond-point à gauche D338/D32	Rond-point	84,400	75,300				
	Rue de Grasse D32							
	 Mairie de Tergnier-Vouël Sprint N° 3	Feux	85,300	74,400	14:16	15:07	15:01	14:56
	Rue de Grasse D32							
	Rond-point à gauche D32/D32	Rond-point	85,800	73,900	14:17	15:08	15:02	14:57
	Rond-Point en face D32/D32	Rond-point	86,800	72,900	14:19	15:10	15:04	14:58
39	FRIERES FAILLOUËL D32/D32		89,300	70,400	14:22	15:13	15:07	15:01
	Rue de Philadelphie D32	Ilôts						
	FRIERES FAILLOUËL centre D32	Ilôts	90,100	69,600	14:23	15:15	15:08	15:02
	Rue de Philadelphie D32	Ilôts						
40	FAILLOUËL D32		91,100	68,600	14:25	15:16	15:10	15:04
	Carrefour à gauche D32/D937	Stop	91,600	68,100	14:25	15:17	15:10	15:04
	Rue Rodgers D937	Ilôts, Rétrécissements	91,700	68,000	14:26	15:17	15:11	15:05
	 Ravitaillement du Km 92,2 au km 93,2							
	Zone verte du km 93,5 au km 94,3							
41	VILLEQUIER AUMONT D937	Rétrécissements	94,300	65,400	14:29	15:21	15:14	15:08
	Carrefour à droite, D937/D35		95,000	64,700	14:30	15:22	15:15	15:09
	Rond-point, à droite D35	Rond-point	GD 95,100	64,600	14:30	15:22	15:15	15:09
	Route de Guiscard D35							
415	HAMEAU DE GUYENCOURT D35		96,300	63,400	14:32	15:24	15:17	15:11
	Route de Guiscard D35							
	Carrefour à gauche D35/D35		97,900	61,800	14:34	15:26	15:19	15:13
42	UGNY LE GAY D35		98,400	61,300	14:35	15:27	15:20	15:14
	Rue Madame Thunders D35	Rétrécissements						
	Carrefour à gauche D35/D56		98,700	61,000	14:36	15:28	15:21	15:14
	Rue Madame Balligand D56							
	D56 Rétrécissements	Rétrécissements						
43	CAUMONT D56		100,800	58,900	14:39	15:31	15:24	15:17
	Carrefour à droite D56/D566		101,000	58,700	14:39	15:31	15:24	15:17
	Rue de la Sablière							
	Carrefour à droite D566/D567	Stop	101,200	58,500	14:39	15:31	15:24	15:18
	Rue de la Bourgogne							
44	COMMENCHON D567		101,600	58,100	14:40	15:32	15:25	15:18
	Carrefour Mairie à droite D567/D923	GD	102,700	57,000	14:41	15:34	15:26	15:20
	D923 rétrécissements	x rétrécissements	102,900	56,800	14:42	15:34	15:27	15:20
	 D923 Grimpeur N° 3		103,500	56,200	14:42	15:35	15:27	15:21
45	UGNY LE GAY D923		104,100	55,600	14:43	15:36	15:28	15:21
	Carrefour à gauche D923/D35		104,500	55,200	14:44	15:36	15:29	15:22
	Rue de Guivry	Cassis Haut	105,100	54,600	14:45	15:37	15:30	15:23
455	LES HÉZETTES D35	Ilôts	106,900	52,800	14:47	15:40	15:32	15:25
46	GUIVRY D35		107,600	52,100	14:48	15:41	15:33	15:26
	Carrefour à gauche D35/D35	GD	107,800	51,900	14:49	15:41	15:34	15:27
	Rue d'Ugny							
	Rond-Point à gauche, D35/D7	GD	108,000	51,700	14:49	15:42	15:34	15:27
	Grand Rue	2 Ralentisseurs	108,100	51,600	14:49	15:42	15:34	15:27
	 Début de la montée D7/D7	Ilôts	108,600	51,100	14:50	15:42	15:35	15:28
	 Côte de Guivry Sommet Grimpeur N° 4		109,600	50,100	14:51	15:44	15:36	15:29
	Descente rapide, sinueuse							
47	BETHANCOURT EN VAUX D7	Ilôts, Ralentisseurs	111,100	48,600	14:53	15:46	15:38	15:31
	Carrefour tout droit D7/D923		111,300	48,400	14:54	15:46	15:39	15:31
48	NEUFLIEUX D7		112,100	47,600	14:55	15:48	15:40	15:32
	Carrefour à gauche D7/D7	Ilôts	112,900	46,800	14:56	15:49	15:41	15:33
	Rond point en face D7/N32	GD	114,900	44,800	14:59	15:52	15:44	15:36

49	OGNES D7		115,100	44,600	14:59	15:52	15:44	15:36
	Rue Jean Moulin	Stop	115,200	44,500	14:59	15:52	15:44	15:37
	<b>ENTREE SUR CIRCUIT FINAL</b>							
	Carrefour à gauche, D7/D338		115,500	44,200	15:00	15:53	15:45	15:37
	Avenue de la liberté D338	Rétréciss.+Ilôts	115,600	44,100	15:00	15:53	15:45	15:37
	Ae du Maréchal de Lattre de Tassigny	Rétrécissements	116,100	43,600	15:00	15:54	15:45	15:38
50	CHAUNY		116,500	43,200	15:01	15:54	15:46	15:38
	Carrefour à gauche D338/D56	Feux	GD 116,500	43,200				
<p>boulevard de Bad Köstritz, rue Journal, Rue André Ternynck, rond-point du Maréchal Juin, boulevard de l'Europe, rond-point Lucien Quittellier, rue du Roquis, ilots, rue Ernest Renan, rond-point Maréchal Koening, feux tricolores, rue des Oeuvres de Chine, rue de Senicourt, rue Jean Jaurès, rue Fernand Buisson,</p>								
51	PC boulevard Gambetta, 1er passage Sprint N° 4		122,100	37,600	15:09	16:03	15:54	15:46
<p>puis circuit à parcourir 4 fois :</p> <p>avenue Jean Jaurès, rue d'Eure et Loir, rue Pasteur, place Clémenceau, rue de la Paix, feux tricolores, rue du Brouage, à gauche Rue Camille Desmoulins, Entrée dans Ognès par la rue Jean Vaur, à droite rue Pierre Semard, à droite Avenue de la république, Avnue de la Liberté, Retour Chauny par la rue du Maréchal de Lattre de Tassigny, à gauche boulevard de Bad Köstritz, rue Journal, Rue André Ternynck, rond-point du Maréchal Juin, boulevard de l'Europe, rond-point Lucien Quittellier, rue du Roquis, ilots, rue Ernest Renan, rond-point Maréchal Koening, feux tricolores, rue des Oeuvres de Chine, rue de Senicourt, rue Jean Jaurès, rue Fernand Buisson,</p>								
52	2ème passage sur la ligne		131,500	28,200	15:22	16:17	16:07	15:59
53	3ème passage sur la ligne		140,900	18,800	15:36	16:31	16:21	16:12
54	4ème passage sur la ligne		150,300	9,400	15:49	16:45	16:34	16:24
55	5ème passage :	ARRIVÉE	159,700	0,000	16:03	16:59	16:48	16:37

Les arrivées sont jugées au bout d'une ligne droite de 400 mètres (Boulevard Gambetta)

**Renseignements techniques :**

Salle des Commissaires, Informatique, et Presse : Salle B. Ternynck à CHAUNY

Douches et local contrôle anti-dopage : Stade Joncourt à CHAUNY

Remise des Récompenses : podium protocolaire sur la ligne d'arrivée à partir de 16h30

Réception : Hôtel de Ville de CHAUNY à 17h30

**\* Centres Hospitaliers - SMUR :**

1°) Centre Hospitalier de Compiègne / 8, avenue Henri Adnot / tél. 03 44 23 60 00

2°) Centre Hospitalier de Soissons / 46, avenue du Général de Gaulle / tél. 03 23 75 70 70

3°) Centre Hospitalier de Chauny / 94, rue des Anciens Combattants / tél. 03 23 38 55 00

4°) Centre Hospitalier de Noyon / Avenue d'Alsace Lorraine / tél. 03 44 44 42 90

